








LEGENDE

Geltungsbereich der:

	Bebauungspläne
	1. Änderung / Erweiterung
	2. Änderung
	3. Änderung
	4. Änderung
	5. Änderung
	Baulinienpläne

PLANUNGS- UND BAURECHTSAMT BEBAUUNGSPLANÜBERSICHT

Stadtteil: Düren Stand: Mai 2020

Hundsrücken 2.1983.25
 Hundsrücken-Sommerberg I 2.1972.13
 Ostliche August-Hebenstreil Straße 2.2018.39
 Untere Haldenstr. 2.1980.22
 Gärtnerschau / Gärtnerschaugebiet Ostsch 2.2013.38
 2. Änd. 2.1986.26
 Halde Süd 2.1967.10
 1. Änd. 2.1976.19
 Sommerberg 2.2011.35
 Reichmannstr. 2.1982.24
 1. Änd. 2.1996.31
 2. Änd. 2.2005.33
 Im Ohrtach 1.1904.4
 Ausbau der St. Andreas Str. 2.1989.27
 1. Änd. 2.1975.16
 Im Dörnich- St. Andr. Str und Sperberweg 2.1968.11
 Orskem Dürenz Bijouterie 2.2020.42
 Schultstr. 2.1926.3
 Gestaltungssatzung Dürenz 2.2017.37
 1. Erg. 2.1981.23
 Albert Schweizer Straße 2.1955.9
 Orschelbronner Str. 2.1931.6
 Brunnengasse 2.1922.5
 Fliederweg 1.Änderung 2.2019.39
 Unter dem Nagd 2.1970.12
 1.Änd. 2.1976.18
 Fliederweg 2.1973.14
 Wiensheimer Straße 2.1901.2
 Brühl 2.1973.15
 1.Änderung Teilfläche 2.2018.38
 Leimengrube 2.1976.17
 Bodenrainweg 2.1998.32
 Bodenrainweg 1. Teiländerung 2.2019.41
 Kalk 2.1993.28
 Wullesee 2.1978.21
 Reiterzentrum 2.2005.34
 Gaubensatzung 2.1995.29
 Satellitene Empfangsanlagen 2.1996.30
 Roitenberger Pfad- Orschelbronner Weg 2.1977.20